



## Багатофункціональний житловий комплекс у м.Івано-Франківськ по вул.Хіміків

Генплан М 1:500



### Експлікація генплану

1. Проектована будівля.
2. Загальний паркінг.
3. Паркінг для мешканців.
4. В'їзд в підземний паркінг.
5. Площа.
6. Зона пасивного відпочинку.
7. Зона активного відпочинку.
8. Футбольне поле.
9. Тенісний kort.
10. Штучна водойма.
11. Дитячий майданчик.
12. Евакуаційні виходи.

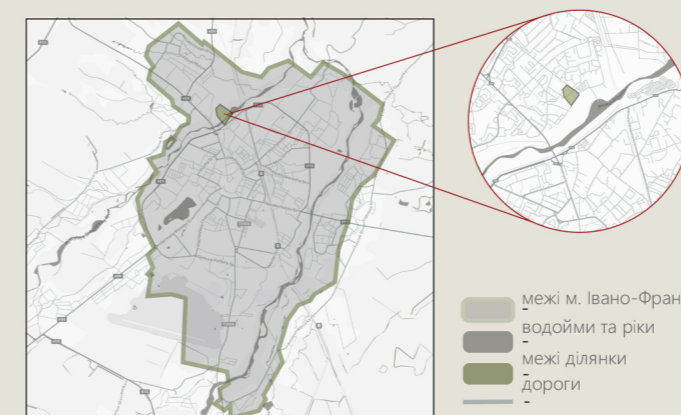
### Техніко економічні показники

1. Площа ділянки.	15 200 м <sup>2</sup>
2. Площа забудови.	2 550 м <sup>2</sup>
3. Площа озеленення.	3 675 м <sup>2</sup>
4. Площа мощення.	6 625 м <sup>2</sup>
5. Площа паркінгу	738 м <sup>2</sup>
6. Кількість паркувальних місць	41

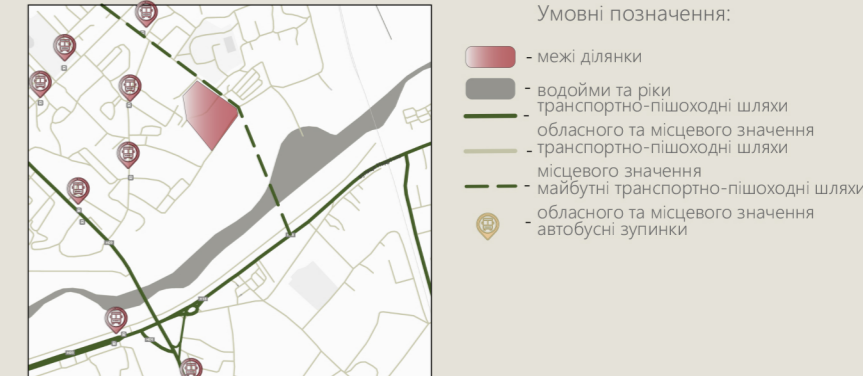
### Умовні позначення

- Червона лінія
- - - Межа ділянки
- Зелені насадження
- Гравій
- Існуючі горизонталі

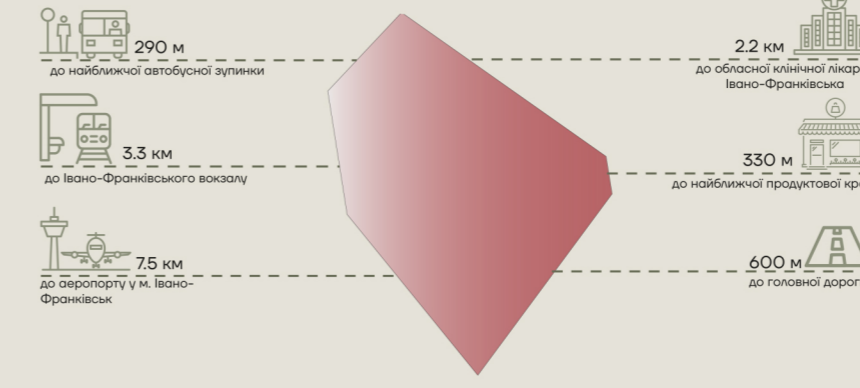
### СИТУАЦІЙНА СХЕМА В МЕЖАХ М.ІВАНО-ФРАНКІВСЬК



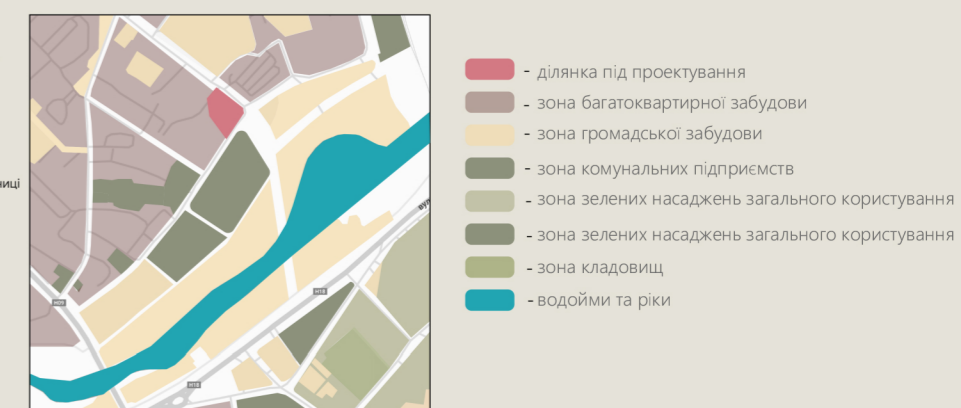
### СХЕМА ТРАНСПОРТНО-ПІШОХІДНОЇ ІНФРАСТРУКТУРИ



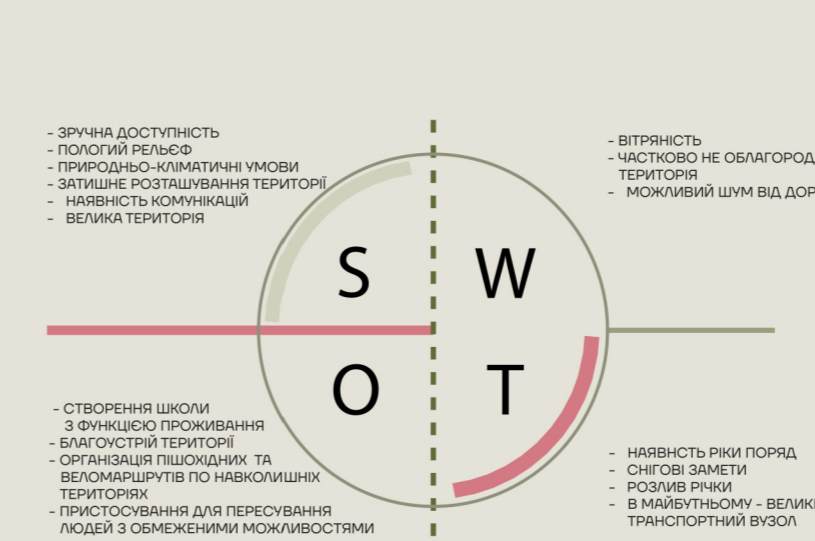
### СХЕМА ТРАНСПОРТНОЇ ДОСТУПНОСТІ



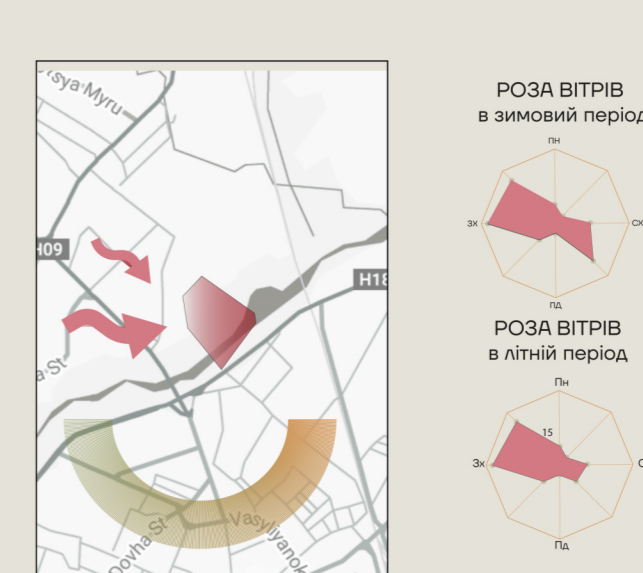
### ФУНКЦІОНАЛЬНЕ ЗОНУВАННЯ НАВОКОЛИШНІХ ТЕРИТОРІЙ



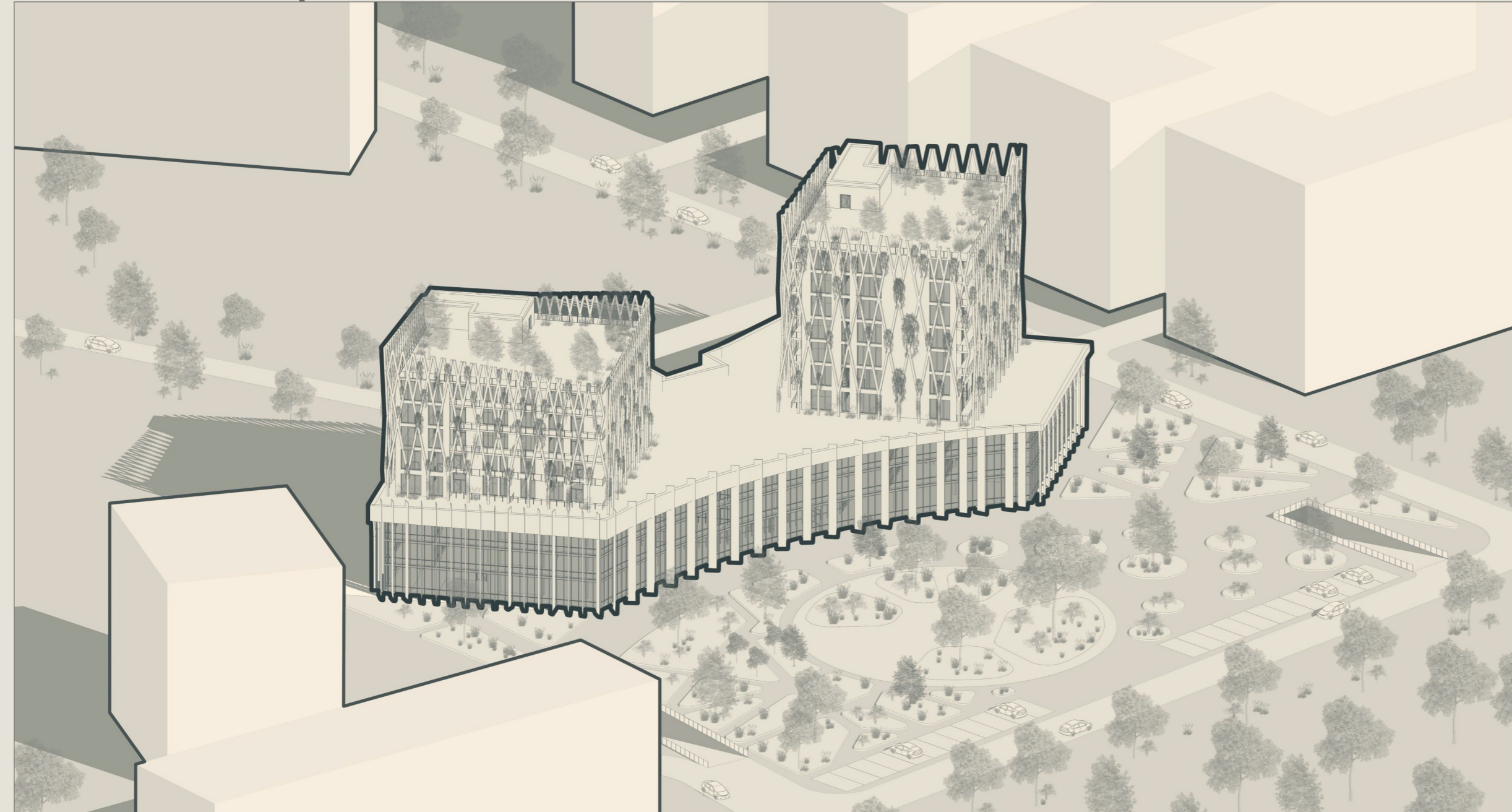
### SWOT АНАЛІЗ



### СХЕМА КЛІМАТИЧНОГО АНАЛІЗУ



### 3D-Аксонетрія



Бакалаврська робота  
"Багатофункціональний житловий комплекс у м. Івано-Франківськ по вул. Хіміків"

Івано-Франківський Національний Технічний університет Нафти і Газу  
Виконав: Гузій Мирослав  
Керівник: Смадич І.П.

