БУДИНОК КУЛЬТУРИ У СЕЛИЩІ ЛИСЕЦЬ

SWOT-аналіз

СХЕМА ФУНКЦІОНАЛЬНОГО ЗОНУВАННЯ ТЕРИТОРІЇ

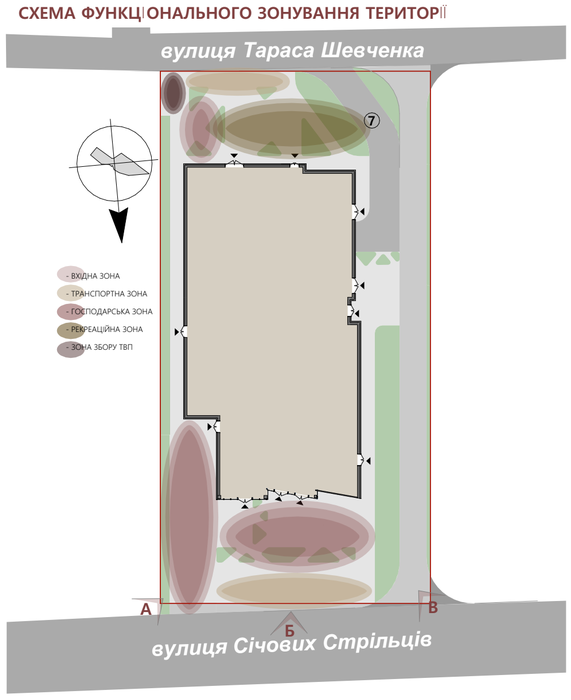

СХЕМА ТРАНСПОРТНО-ПІШОХІДНИХ ЗВ'ЯЗКІВ

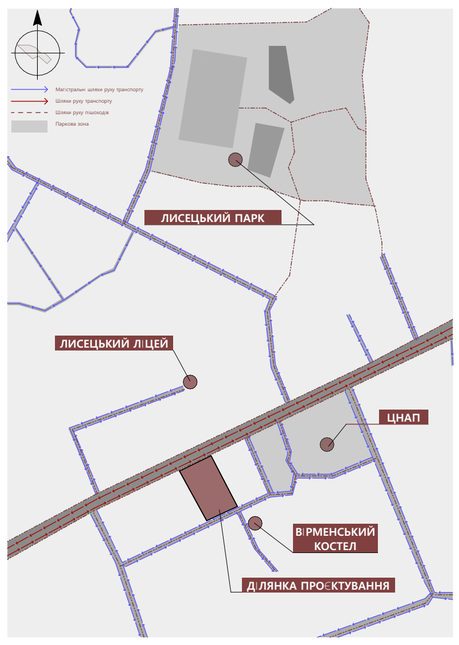

СИТУАЦІЙНА СХЕМА В СТРУКТУРІ ЛИСЕЦЬКОЇ ТГ

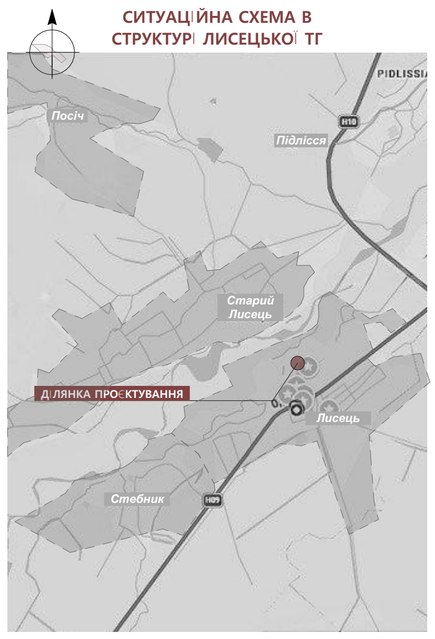

СХЕМА ФОРМОУТВОРЕННЯ

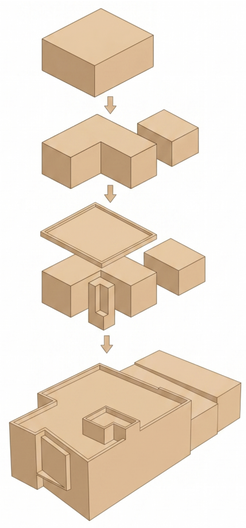

СХЕМА СОЦІАЛЬНИХ МАГНІТІВ

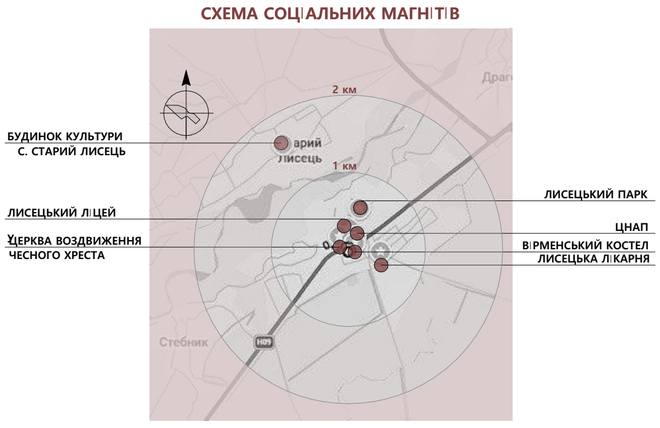

ФОТОФІКСАЦІЯ

А

Б

В

СХЕМА ФУНКЦІОНАЛЬНИХ ГРУП ПРИМІЩЕНЬ



АНАЛІЗ СВІТОВОГО Й ВІТЧИЗНЯНОГО ДОСВІДУ

НАЗВА: Центр культури та мистецтв «Deichman Bjørvika»
АРХІТЕКТОР: Lundhagem, Scenario
РІК: 2020
РОЗТАШУВАННЯ: Осло, Норвегія



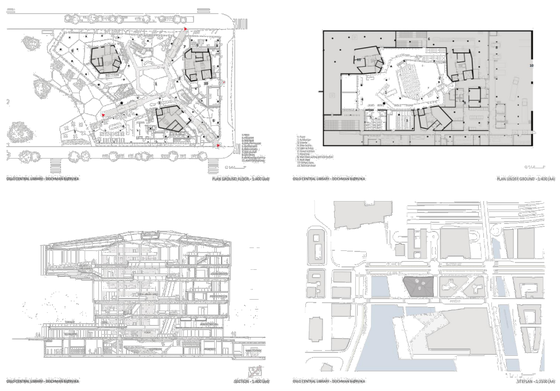

НАЗВА: Культурний центр «The twist»
АРХІТЕКТОР: BIG - Bjarke Ingels Group
РІК: 2019
РОЗТАШУВАННЯ: Євнакер, Норвегія

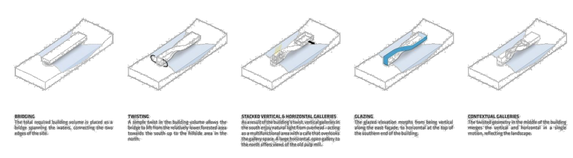

НАЗВА: Urban Camp Lviv
АРХІТЕКТОР: Lundhagem, Scenario
РІК: 2020
РОЗТАШУВАННЯ: Осло

ГЕНЕРАЛЬНИЙ ПЛАН М 1:250

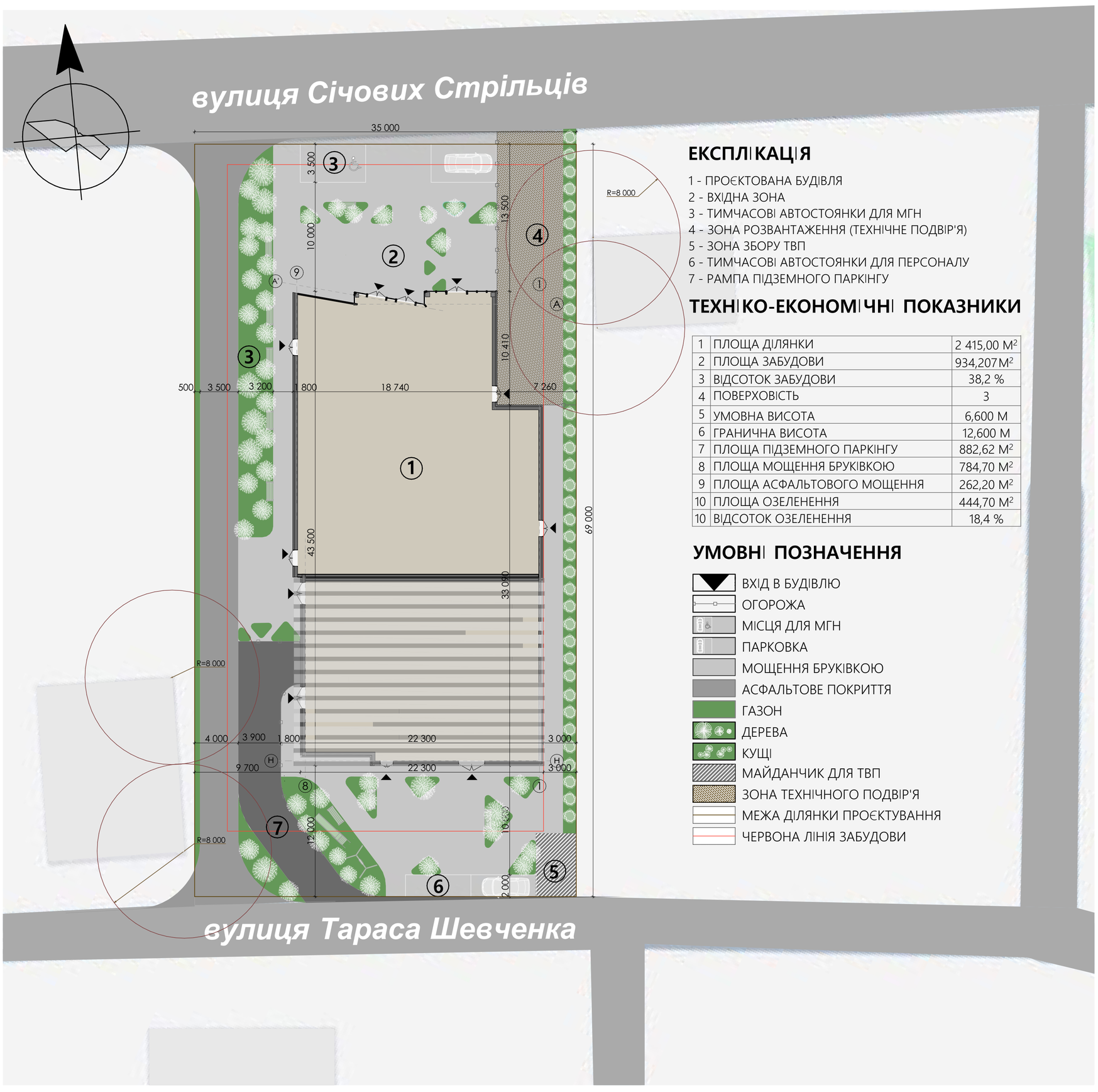

ЕКСПЛІКАЦІЯ

1 - ПРОЄКТОВАНА БУДІВЛЯ
2 - ВХІДНА ЗОНА
3 - ТИМЧАСОВІ АВТОСТОЯНКИ ДЛЯ МГН
4 - ЗОНА РОЗВАНТАЖЕННЯ (ТЕХНІЧНЕ ПОДВІР'Я)
5 - ЗОНА ЗБОРУ ТВП
6 - ТИМЧАСОВІ АВТОСТОЯНКИ ДЛЯ ПЕРСОНАЛУ
7 - РАМПА ПІДЗЕМНОГО ПАРКІНГУ

ТЕХНІКО-ЕКОНОМІЧНІ ПОКАЗНИКИ

1	ПЛОЩА ДІЛЯНКИ	2 415,00 М^2
2	ПЛОЩА ЗАБУДОВИ	934,207 М^2
3	ВІДСОТОК ЗАБУДОВИ	38,2 %
4	ПОВЕРХОВІСТЬ	3
5	УМОВНА ВИСОТА	6,600 М
6	ГРАНИЧНА ВИСОТА	12,600 М
7	ПЛОЩА ПІДЗЕМНОГО ПАРКІНГУ	882,62 М^2
8	ПЛОЩА МОЩЕННЯ БРУКІВКОЮ	784,70 М^2
9	ПЛОЩА АСФАЛЬТОВОГО МОЩЕННЯ	262,20 М^2
10	ПЛОЩА ОЗЕЛЕНЕННЯ	444,70 М^2
10	ВІДСОТОК ОЗЕЛЕНЕННЯ	18,4 %

УМОВНІ ПОЗНАЧЕННЯ

- ВХІД В БУДІВЛЮ
- ОГОРОЖА
- МІСЦЯ ДЛЯ МГН
- ПАРКОВКА
- МОЩЕННЯ БРУКІВКОЮ
- АСФАЛЬТОВЕ ПОКРИТТЯ
- ГАЗОН
- ДЕРЕВА
- КУЩІ
- МАЙДАНЧИК ДЛЯ ТВП
- ЗОНА ТЕХНІЧНОГО ПОДВІР'Я
- МЕЖА ДІЛЯНКИ ПРОЄКТУВАННЯ
- ЧЕРВОНА ЛІНІЯ ЗАБУДОВИ

Бакалаврська робота
Будинок культури у селищі Лисець

Івано-Франківський Національний Технічний університет Нафти і Газу
Виконала: Петрик Анна
Керівник: Кельба С. С.