


ІСТОРИКО-АРХІТЕКТУРНИЙ РОЗВИТОК ПАЛАЦУ ПОТОЦЬКИХ XVII СТ. У М. ІВАНО-ФРАНКІВСЬКУ

ІКОНОГРАФІЯ, ДЖЕРЕЛЬНА БАЗА ТА ДОСЛІДЖЕННЯ ІСНУЮЧОГО СТАНУ ПАЛАЦОВОГО КОМПЛЕКСУ

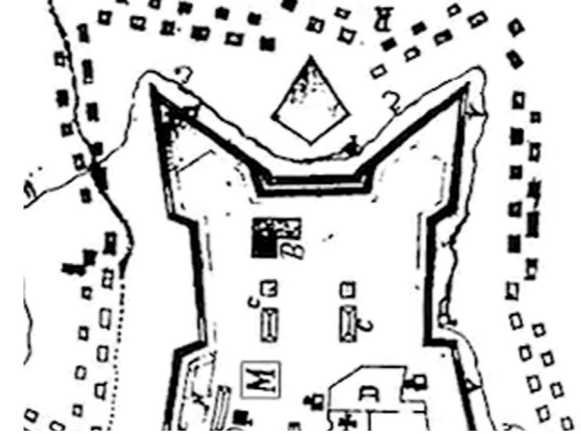
КАРТОГРАФІЯ



План укріплень Станіславова 1743 року, фрагмент



Фіксаційний план Станіславова 1770-ті, фрагмент



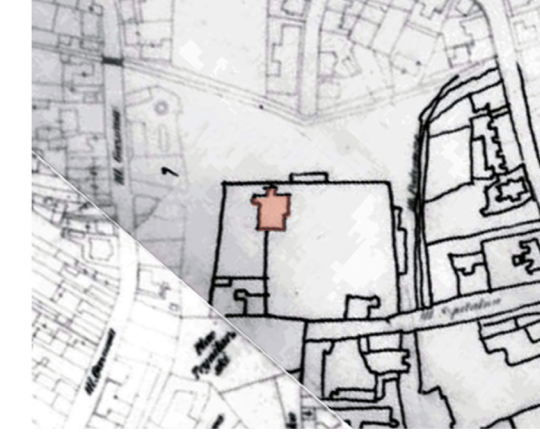
Мапа капітана Шуркова, сер. 18 ст.



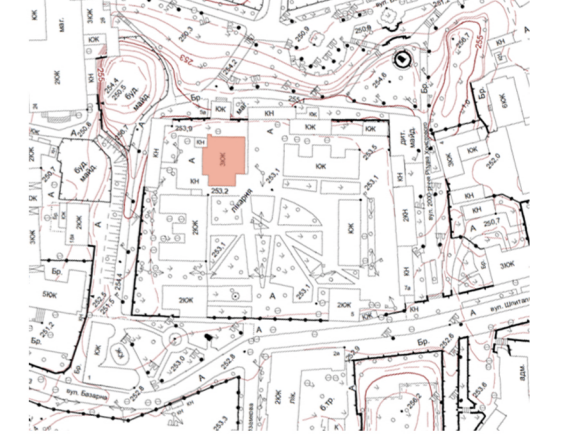
План Станіславівської фортеці 1792 року, фрагмент



Стан міста й прилеглих територій, 1800р.



План Станіславова, 1848 р., фрагмент



Фрагмент теплдоснови міста, сучасний стан

ІКОНОГРАФІЯ



Учительська семінарія по вул. Шпитальній, 1897р.



Брама палацу Потоцьких, 19 ст.



Панорама старого міста, поч. 20 ст.

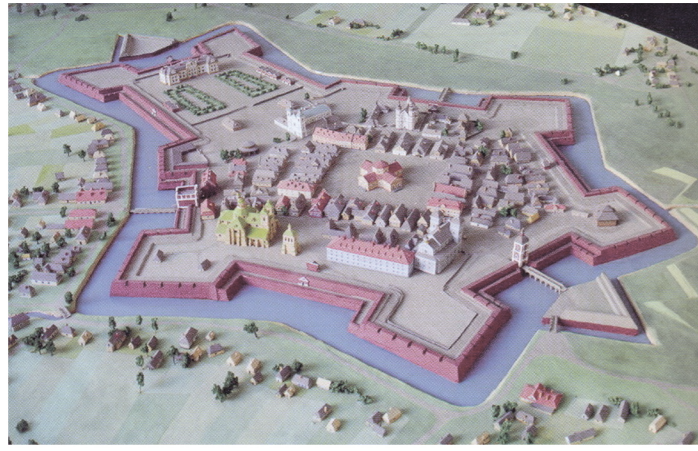


Тринітарська площа та палац Потоцьких, 1905

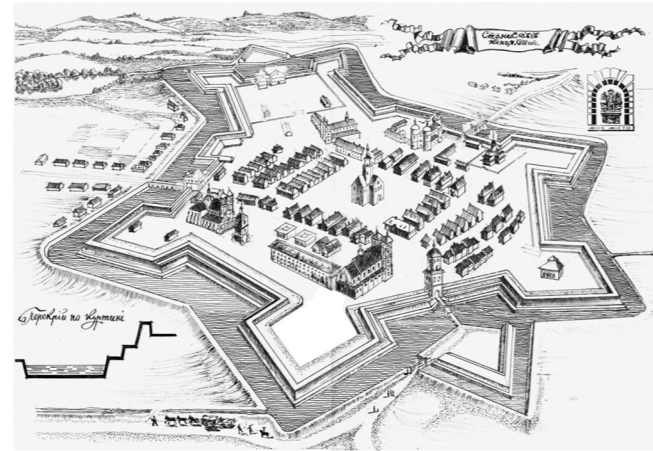


Військова аерофотозйомка до 1917 року

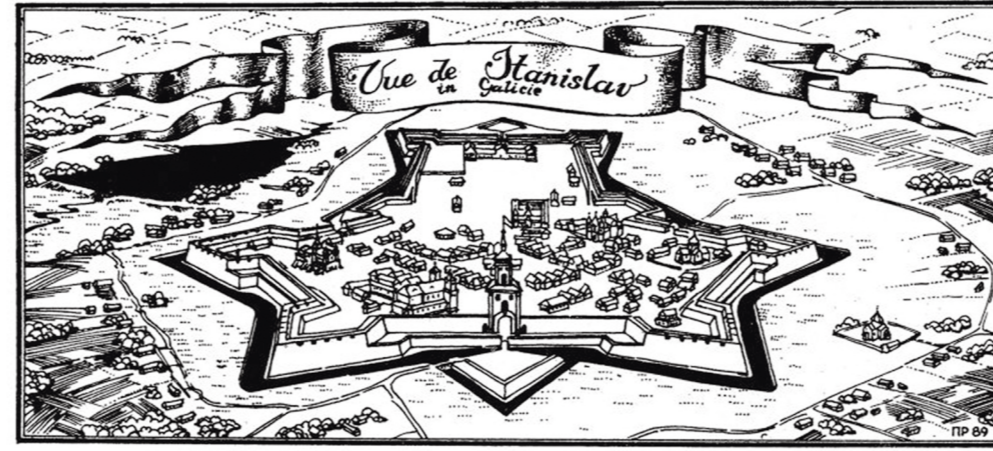
ТЕОРЕТИЧНІ РЕКОНСТРУКЦІЇ ФОРТЕЦІ СТАНІСЛАВОВА




Макет Станіславівської фортеці. Автори П. Ричков, Д. Романюк



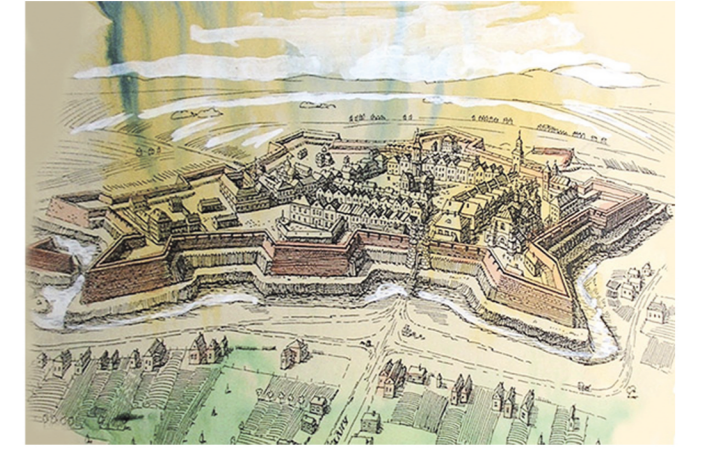
Автор невідомий



Автор невідомий



Автор невідомий



Автор невідомий

ФОТОФІКСАЦІЯ ІСНУЮЧОГО СТАНУ



Корпус Д



Корпус Ж



Корпус А



Корпус А



Корпус Л



Корпус Б



Корпус Б та Ж

СИТУАЦІЙНА СХЕМА РОЗТАШУВАННЯ ПАЛАЦОВОГО КОМПЛЕКСУ У СТРУКТУРІ М. ІВАНО-ФРАНКІВСЬК

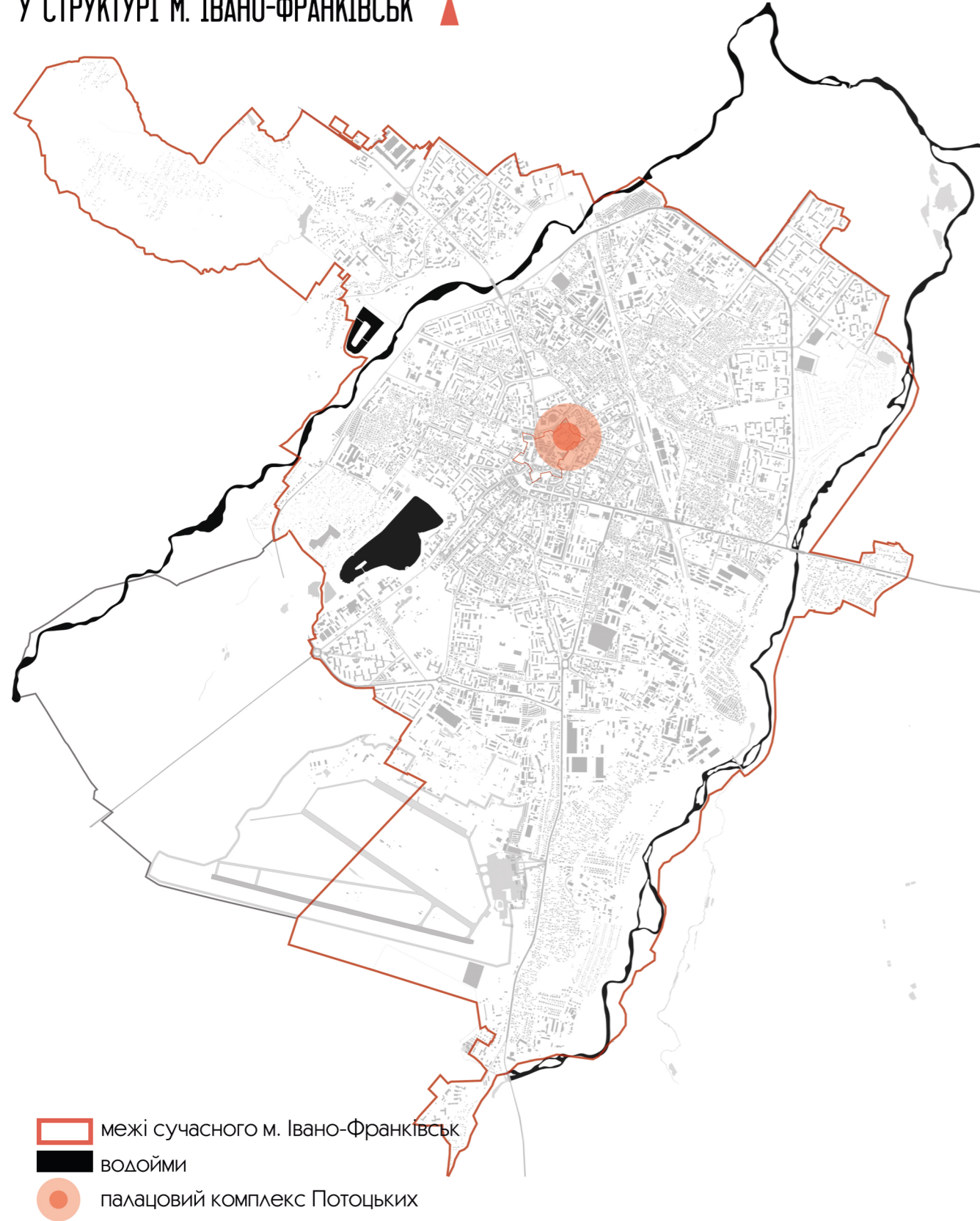
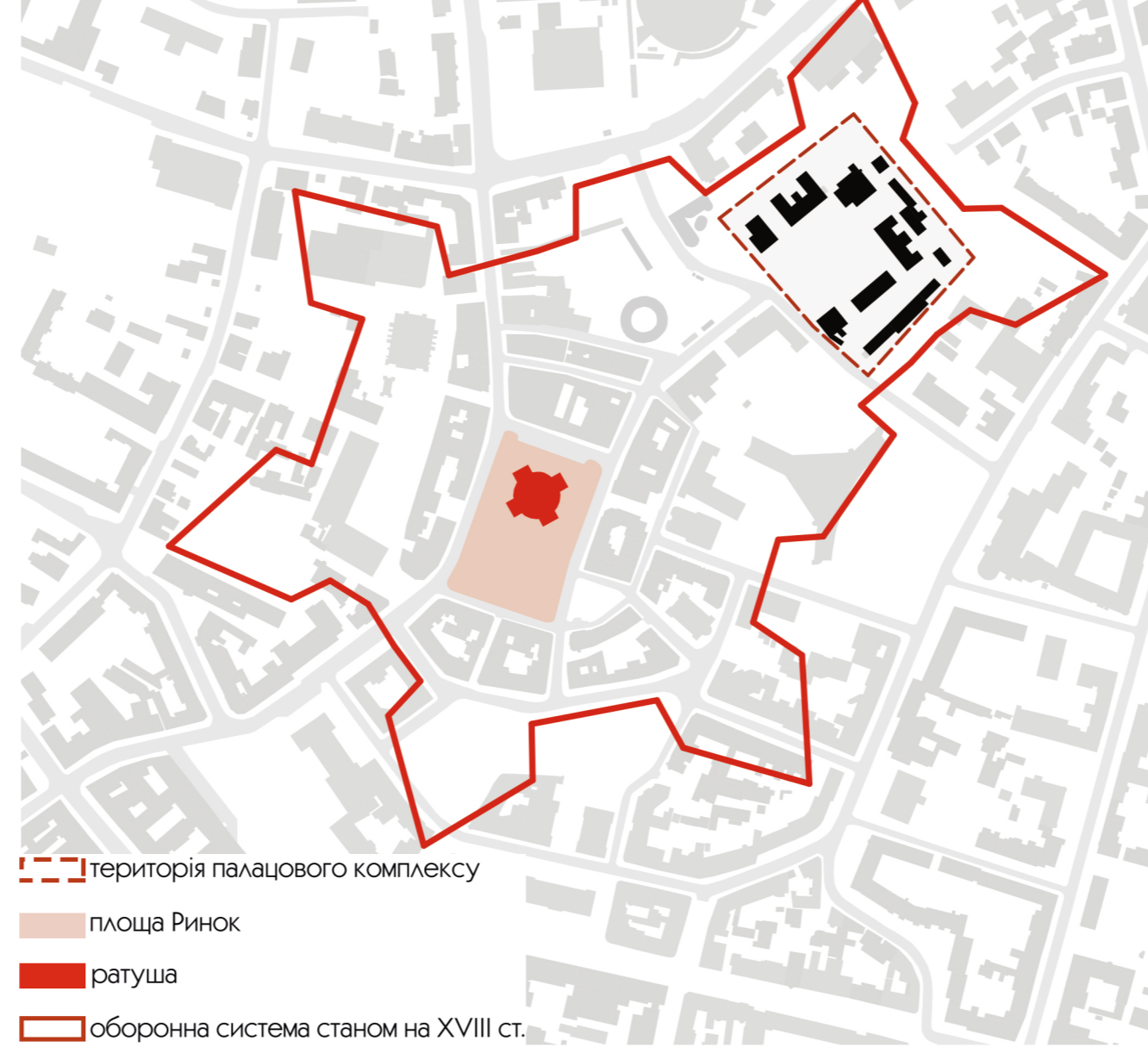


СХЕМА ІСНУЮЧОГО СТАНУ

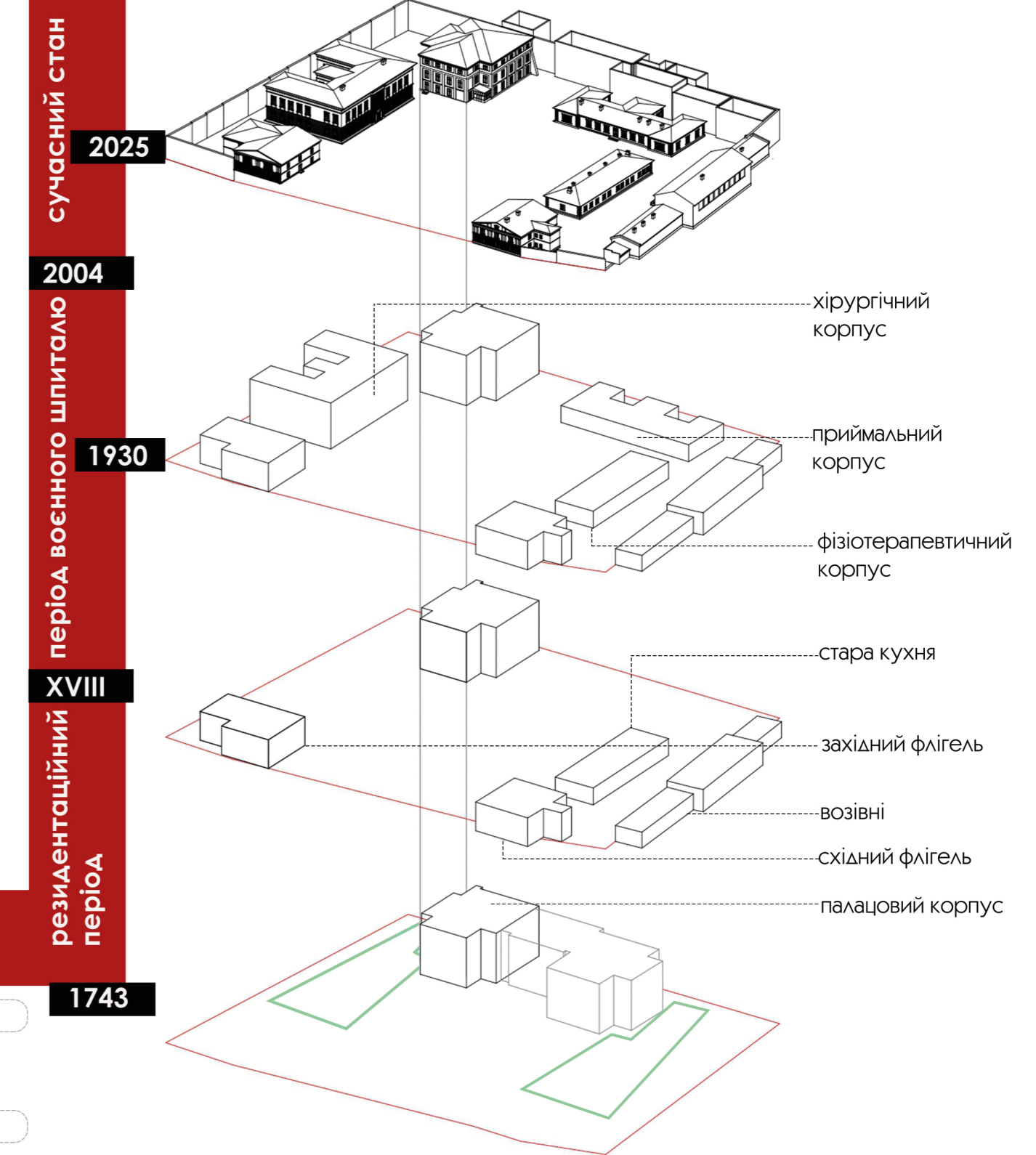


- територія палацового комплексу
- площа Ринок
- ратуша
- оборонна система станом на XVIII ст.

ОЧІКУВАНИЙ РОЗВИТОК ПАЛАЦОВОГО КОМПЛЕКСУ ПОТОЦЬКИХ

- Збереження планувальної структури міста та пам'яток архітектури
- Дослідження та вивчення архітектурних пам'яток
- Відновлення та ознакування центральної точки міста
- Надання нових функцій корпусам
- Збільшення потоку туристів та розвиток середмістя

СХЕМА ТРАНСФОРМАЦІЇ КОМПЛЕКСУ



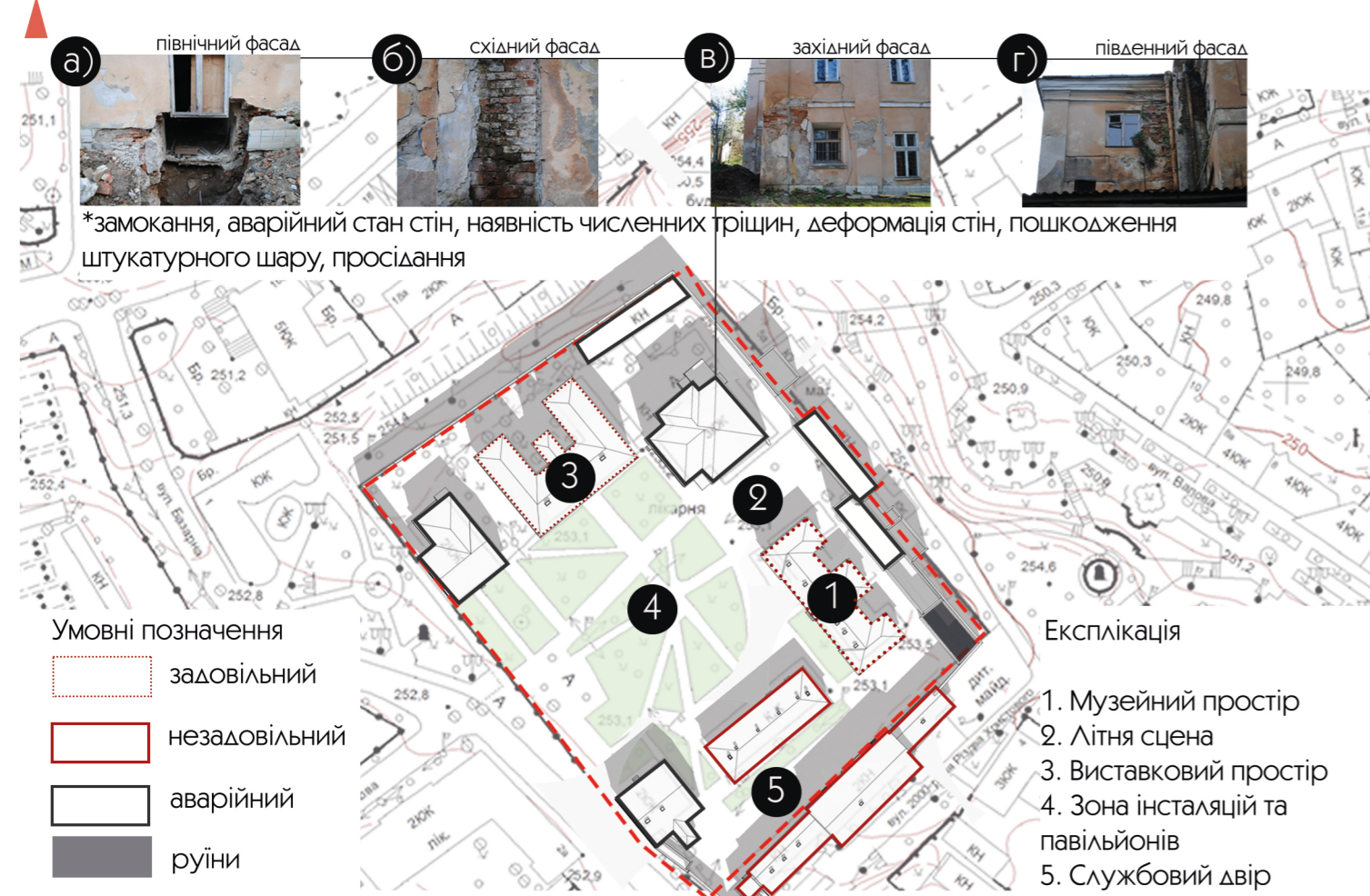
сучасний стан
2025
2004
1930
XVIII
резидентський період
воєнного шпиталю
період
1743

- хірургічний корпус
- приймальний корпус
- фізіотерапевтичний корпус
- стара кухня
- західний флігель
- возні
- східний флігель
- палацовий корпус

РОЗГОРТКА 1-1 ПО ВУЛ. ШПИТАЛЬНА (ІСНУЮЧИЙ СТАН)



СХЕМА ТЕХНІЧНОГО СТАНУ ТА ФУНКЦІОНАЛЬНОГО ЗАСТОСУВАННЯ



- Умовні позначення
- задовільний
 - незадовільний
 - аварійний
 - руїни

- Експлікація
- Музейний простір
 - Літня сцена
 - Виставковий простір
 - Зона інсталяцій та павільйонів
 - Службовий двір

КЛЮЧОВІ ОЗНАКИ БАРОКО

	СИМЕТРИЯ ТА ОСІАЛЬНІСТЬ ЧІТКЕ ДОМІНУВАННЯ ЦЕНТРАЛЬНОЇ ОСІ (ГОЛОВНИЙ ВІЗД - ПАЛАЦ - ПАРК).
	АНФЛАДНЕ ПЛАНУВАННЯ ВИКОРИСТАННЯ ЦЕНТРИЧНОГО АНФЛАДНОГО РОЗТАШУВАННЯ КІМНАТ У ГОЛОВНОМУ КОРПУСІ.
	КУРДОНЕР НАЯВНІСТЬ ПЕРЕДЬНОГО ПОЧЕСНОГО ДВОРУ. ВІДКРИТОГО ДО ГОЛОВНОЇ ВУЛИЦІ (ВІДОКРЕМЛЕНОГО БРАМОЮ).
	БАГАТОЯРУСНІСТЬ (ВЕРТИКАЛЬНЕ ЧЛЕНУВАННЯ) ВИДІЛЕННЯ ЦЕНТРАЛЬНОЇ ЧАСТИНИ ПАЛАЦУ (РИЗАЛІТУ) АБО ЙОГО ОКРЕМИХ ЧАСТИН

ІСТОРИЧНА ТА АРХІТЕКТУРНА УНІКАЛЬНІСТЬ
ЛОКАЦІЯ
ЗНАЧНА ПЛОЩА ДІЛЯНКИ
НАУКОВИЙ ІНТЕРЕС

STRENGTHS

ТЕХНІЧНИЙ СТАН БУДІВЕЛЬ
СКЛАДНІСТЬ З КОМУНІКАЦІЯМИ
ПРОБЛЕМА ЗБЕРЕЖЕННЯ АВТЕНТИЧНОСТІ
ФІНАНСУВАННЯ

WEAKNESSES


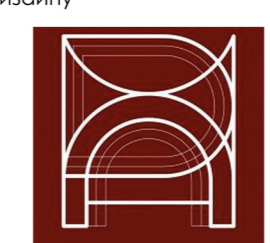
ЗАЛУЧЕННЯ МІЖНАРОДНИХ ГРАНТІВ
РОЗВИТОК ТУРИЗМУ
ВКЛЮЧЕННЯ ДО НАЦІОНАЛЬНИХ ТУРИСТИЧНИХ МАРШРУТІВ
СТВОРЕННЯ СУЧАСНОГО ВІДРЕСТАВРОВАНОГО ПРОСТОРУ

OPPORTUNITIES

НЕСТАБІЛЬНІСТЬ ФІНАНСУВАННЯ
ВІЙСЬКОВІ РИЗИКИ
ПОМИЛКИ У РЕСТАВРАЦІЇ ЧЕРЕЗ ВІДСУТНІСТЬ ІНФОРМАЦІЇ

THREATS

Майстерська робота історико-архітектурного розвитку Палацу Потоцьких XVII ст. у м. Івано-Франківську Івано-Франківський національний технічний університет Нафти і Газу Інститут архітектури та будівництва "ФІНТУНГ" - ДОННАБА" Кафедра архітектури і дизайну



Віконала: Петрунук Л. Корвінук: Губанов О. В.